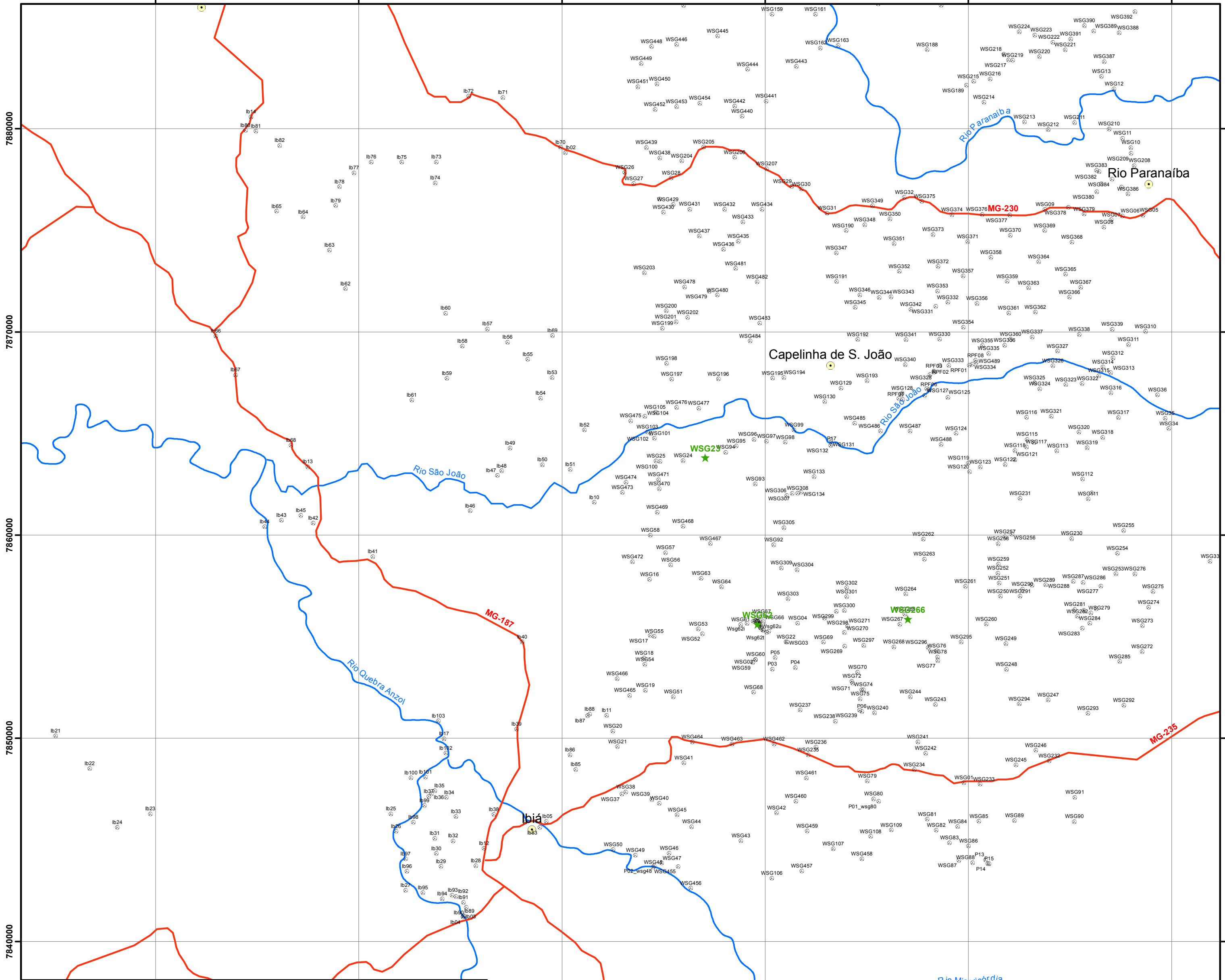
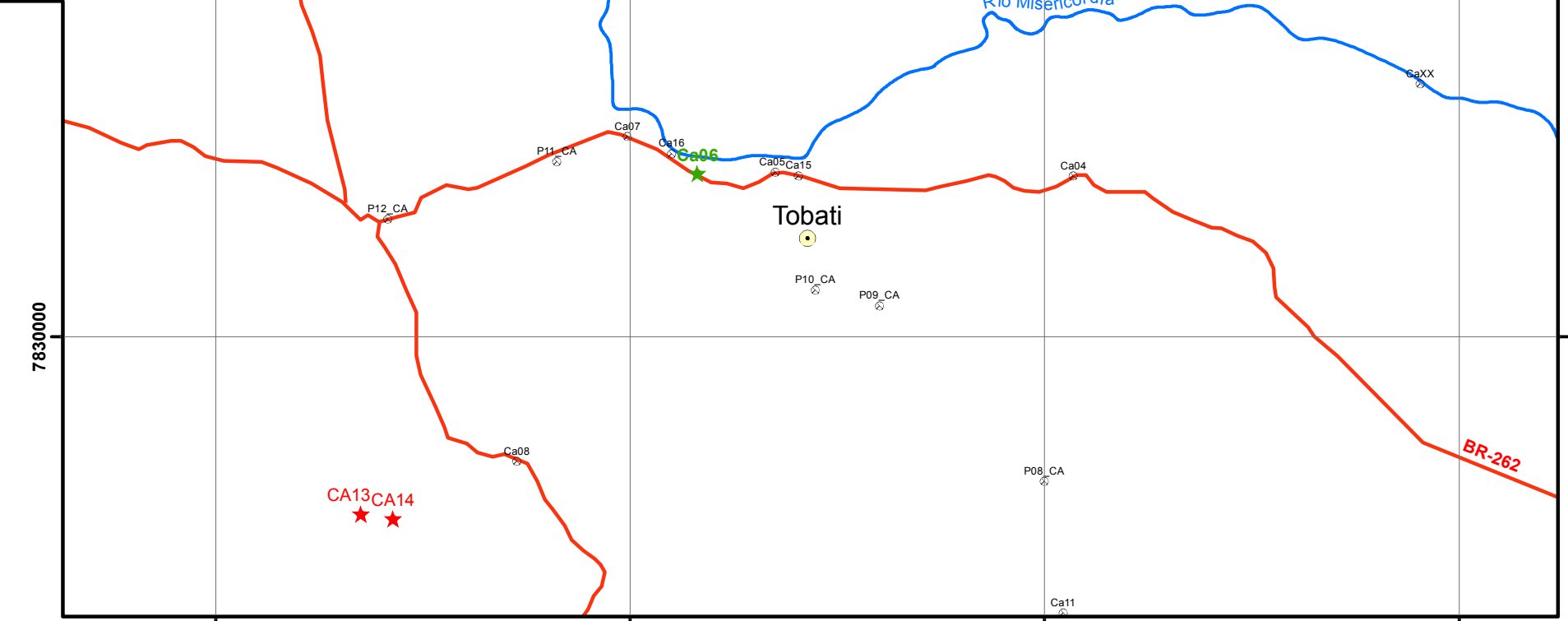


320000 330000 340000 350000 360000 370000



320000 330000



340000 350000 360000 370000


Anexo 02
 Mapa de Pontos - Dissertação de Mestrado em Geologia

TÍTULO: Estratigrafia dos grupos Canastra e Ibiá (Faixa Brasília Meridional) na região de Ibiá, Minas Gerais: Caracterização e estudo de proveniência sedimentar com base em estudos isotópicos U-Pb e Sm-Nd.

Pós Graduação em Geologia UFMG
 Autor: Paulo Henrique Amorim Dias
 Orientadores: Prof. Antonio Carlos Pedrosa Soares
 Prof. Carlos Maurício Noce
 Prof. Hildor José Seer

- ★ Datações Sm-Nd
- ★ Datações U-Pb
- ⊗ Pontos Geológicos
- Cidades

- Rodovias Principais
- ~ Hidrografia
- Limite da área de estudo



Projeção Transversa de Mercator
 Sistema de Coordenadas: UTM
 Datum: SAD 69
 Zona 23S

