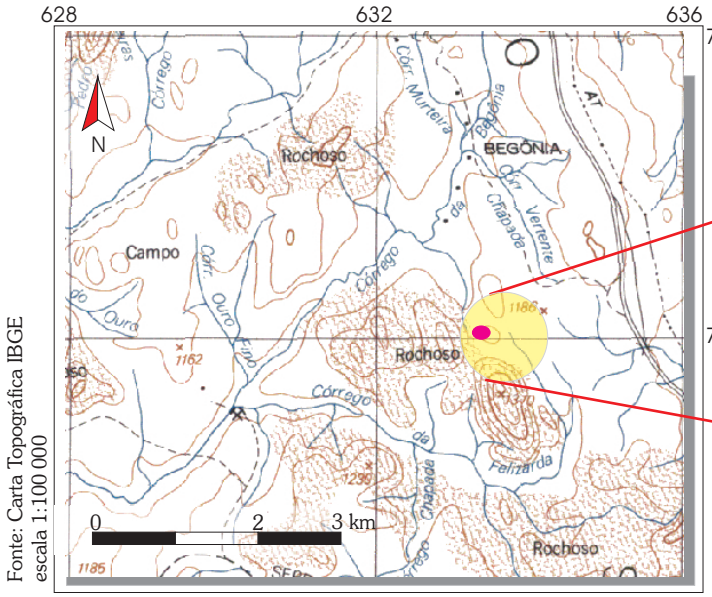

Fonte: Carta Topográfica IBGE
escala 1:100 000

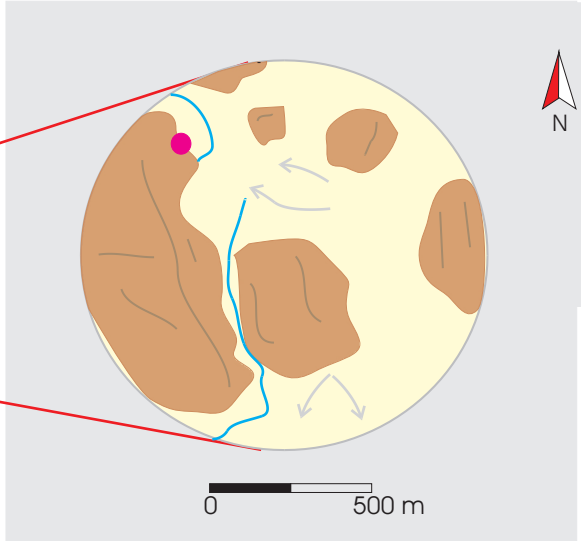

Legenda

- afloramento
- área de campo limpo com pouca declividade
- drenagem
- declividade

Fonte: aerofoto DNPM/CPRM
escala 1:25 000

perfil esquemático de inserção

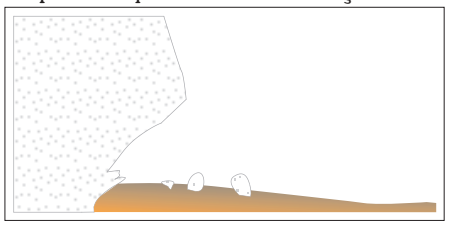

vista do sítio

croquis esquemático de planta baixa do abrigo

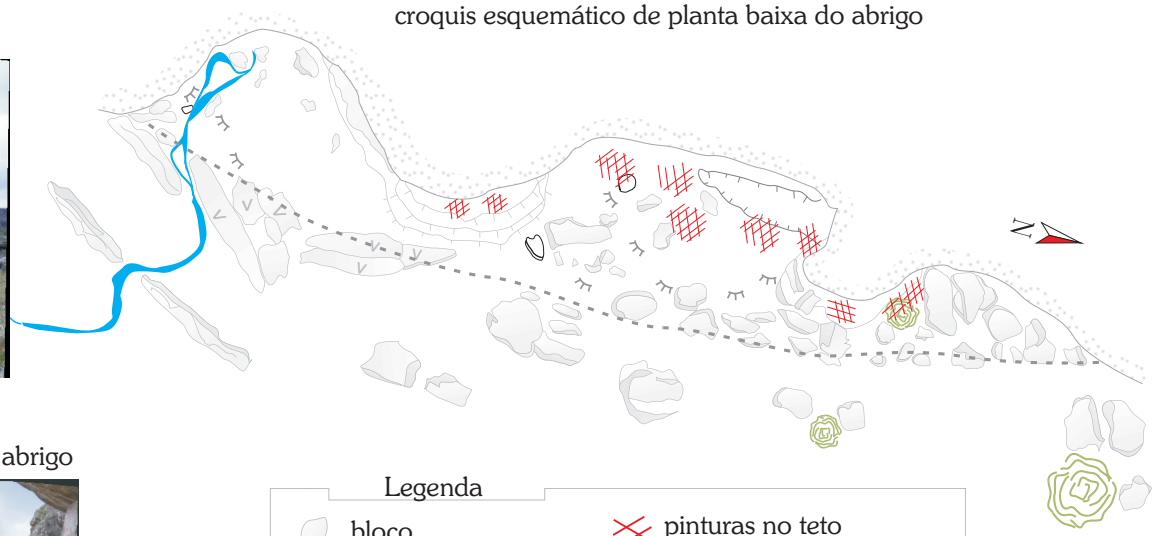

vista a partir do abrigo



Legenda

- bloco
- desnível acentuado
- pinturas sobre parede
- pinturas no teto
- drenagem
- limite da área abrigada

Prancha 34: Lapa da Chica e sua paisagem